



REGIA NAȚIONALĂ A PĂDURILOR - ROMSILVA

DIRECȚIA SILVICĂ MEHEDINTI
OCOLUL SILVIC BAIA DE ARAMA


Baia de Arama, str. Sperantei nr 7,

Tel./Fax: 0252381166

e-mail: ocoulsilvicbdrm86@gmail.com

Ing. Begonea

NR. 2532 / 21x4 2017




Catre Garda Forestiera RM-Vilcea,

Prin prezenta va notificam urmatorul act de punere in valoare constituit pe raza OS BAIA DE ARAMA in urma aparitiei fenomenelor abiotice (doboraturilor vant) in proprietatea publica a statului, dupa cum urmeaza:

-P3558 UP XI CERNISOARA; UA 157B cu suprafata de 1.37 ha si volum 16 mc

Mentionam ca notificarea se face in baza OM 1507/2016, astfel anexam procesul verbal de verificare intocmit de catre inginerul responsabil cu activitatea de fond forestier, copii dupa descrierea parcelara si fotografiile din unitate amenajistica afectata.

Sef Ocol Silvic,
Ing. Ion Vilceanu



Intocmit,
Ing. George Achim

ACT DE PUNERE IN VALOARE NR. - - MH - 14350987

Unitate de Productie : XI - CERNISOARA
Denumire A.P.V. : 3558

Suprafata totala act - (ha) : 1,37 Tratament : ACCIDENTALE I Natura produsului : DOBORATURI I Tehnologia de exploatare : SORTIMENTE SI MULTIPLI DE Data inventarierii : 24.11.2017 Anul exploatarei : 2018 Procedeeul de inventariere : FIR CU FIR Ciocan rotund nr. : R.P.16-47 Ciocan patrat nr. :				Informatii privind N.T.S.M.				Grupa de specii	Nr. de arbori	Vol. arbore										
				Stancarii pe - (ha) : Arbori putregaiosi - (buc) : cu un volum de - (mc) : Iescarii -(buc) : cu un volum de - (mc) :				Rasinoase FAG Quercinee Diverse tari Diverse moi	7 1	15 1										
								Total :	8	16										
Specia	SORTARE DIMENSIONALA							Lemn lucru	Coaja	Lemn de foc		Volum brut								
	G1	G2	G3	M1	M2	M3	LS			Total	VF									
FAG	2	1						3		12	1	15								
FRASIN										1		1								
TOTAL	2	1						3		13	1	16								
U.A.	Suprafata ha	Varsta ani	Panta G	Semintis utilizabil				Compozitie	H.	Total volum brut										
				%	S. tot															
157 B	1,37	165,0	32,00						16											
Total	1,37								16											
U.A.	FA	FR	Volum																	
157 B	15	1	16																	
Total	15	1	16																	
U.A.	Specia	Diametre		Inaltimi		Var sta	Vol. arb	Nr. arb	Cres tere	Sortare dimensionala						Coaja	Lemn foc		Volum brut	
		dt	deg	ht	he					G1	G2	G3	M1	M2	M3		LS	Total		VF
157 B	FA	71,00	70,30	24,00	23,90	165	2,14	7		2	1						12	1	15	
	FR	42,00	42,00	20,00	20,00	165	1,00	1									1		1	
Total U.A. : 157 B								8		2	1						13	1	16	
Total General U.A. :								8		2	1							13	1	16

Sef Ocol
Vilceanu Ion

Intocmit.

Birou Fond Forestier,

Verificat.

DESCRIERE PARCELARA
GS Baia de Arama

DS Mehedinți

UB II

DESCRIEREA STATIONII SI ARBORETULUI											VI TA LI	DENS CONS	VOLUM			CR M H A
ELM	P ARB	M R P	VAR RE GE	STA ANI	DM CM	HM M	C L P	A MES TEC	EL AG AJ	PROVE NIENTA			MC HA	MC UA	MC HA	
155 C 1.80 HA GF 1-5L IC SUP A TS 3322 TP 4131 SOL: 3201 Versant superior ondulat EXPOZITIE S INC: 28 G ALTITUDINE: 1350 - 1400 M LITIERA: intrerupta-subtire Artificial de prod. mij TIP FLORA: Asperula-Dentaria relativ-echien COMP ACTUALA: 9 MO 1 FA COMP TEL: 9 MO 1 FA SORT MO: Gros, cherestea VARSTA EXPL: 110 ani SEM UTIL: SUBARBORET: DATE COMPL: Alte date complement POL: ERZ LUCRARI EXEC: LUCRARI PROP: RARITURI											9	0.91	25	463	12	
TOTAL											9	0.91	25	463	12	
156 17.18 HA GF 1-5L IC SUP A TS 3322 TP 4131 SOL: 3201 Versant ondulat EXPOZITIE N INC: 32 G ALTITUDINE: 1200 - 1550 M LITIERA: continua-subtire Natural fundamental prod. mij TIP FLORA: Asperula-Dentaria relativ-pluven COMP ACTUALA: 10 FA COMP TEL: 7 FA 1 MO 1 BR 1 DT SORT: FA: Gros si mijl, cherestea VARSTA EXPL: 110 ani SEM UTIL: SUBARBORET: DATE COMPL: Alte date complement POL: ERZ LUCRARI EXEC: LUCRARI PROP: TIGIENA(T progresive decli)											4	0.36	214	3677	1	
TOTAL											4	0.36	214	3677	1	
157 A 3.88 HA GF 1-5L IC SUP A TS 3322 TP 4131 SOL: 3201 Versant ondulat EXPOZITIE N INC: 30 G ALTITUDINE: 1040 - 1150 M LITIERA: continua-subtire Natural fundamental prod. mij TIP FLORA: Asperula-Dentaria relativ-pluven COMP ACTUALA: 10 FA COMP TEL: 7 FA 1 MO 1 BR 1 DT SORT: FA: Gros si mijl, cherestea VARSTA EXPL: 110 ani SEM UTIL: SUBARBORET: DATE COMPL: Alte date complement POL: ERZ LUCRARI EXEC: LUCRARI PROP: T PROGRESIVE(insusintare) AJUTORAREA REG NATURALE											6	0.54	303	1176	1	
TOTAL											6	0.54	303	1176	1	
157 B 26.60 HA GF 1-5L IC SUP A TS 3322 TP 4131 SOL: 3201 Versant ondulat EXPOZITIE N INC: 32 G ALTITUDINE: 1100 - 1500 M LITIERA: continua-subtire Natural fundamental prod. mij TIP FLORA: Asperula-Dentaria relativ-pluven COMP ACTUALA: 10 FA COMP TEL: 7 FA 1 MO 1 BR 1 DT SORT: FA: Gros si mijl, cherestea VARSTA EXPL: 110 ani SEM UTIL: SUBARBORET: DATE COMPL: Alte date complement POL: ERZ LUCRARI EXEC: LUCRARI PROP: T PROGRESIVE(meantantare) AJUTORAREA REG NATURALE											4	0.36	228	6012	1	
TOTAL											4	0.36	228	6012	1	

262 Fond Forestier U213100690 >>
25.09.2019

25.09.2019
Județul Prahova
P. 3/4

MINISTERUL MEDIULUI ȘI SCHIMBĂRIILOR CLIMATICE
DEPARTAMENTUL PENTRU APE, PĂDURI ȘI PISCICULTURĂ
Comisia tehnică de avizare pentru silvicultură

AVIZ CTAS nr. 244 din 23.10.2013
pentru amenajamentul silvicol al fondului forestier proprietate publică a statului și a fondului forestier proprietate privată, administrat de Ocolul Silvic Baia de Aramă, Direcția Silvică Mehedinți

- 1. Au participat la ședința de avizare:
Președinte de ședință: Oulu Pulu
Membri CTAS: Danuș Iacob, Anysia Maria Iancu, Octavian Popescu, Florin Achim, Ștefan Tamaș, Constanța Bano, Ilyia Nașă, Filip Liviu, Cristian Ioan, Ouhungia Uhoorgiș.
- 2. Din analiza făcută în cadrul ședinței de avizare a rezultat:
Amenajamentul în formă întocmit și vizat de I.C.A.S. - Stațiunea Craiova cu procesul verbal C.T.E. nr. 453 din 14.12.2012, șef proiect dr. Ing. Florin Dorlan Cojocă, expert CTAP Ing. Constanța Boboc. Amenajamentul a fost reacționat de beneficiar.
Perioada de aplicare a amenajamentului silvicol al fondului forestier proprietate publică a statului administrat de Ocolul Silvic Baia de Aramă este 01.01.2012 - 31.12.2061.

3. Cu ocazia examinării amenajamentului, Comisia a constatat următoarele:
3.1 Suprafața ocolului silvic este de 14369,24 ha, care cuprinde în 5 unități de producție și are ca folosință: păduri și terenuri destinate împăduririi sau reimpăduririi - 18996,43 ha din care terenuri de reimpădurire - 3,39 ha, terenuri afectate gospodăririi silvice - 166,79 ha, terenuri neproductive - 182,37 ha și terenuri ecouș temporare din fondul forestier - 123,63 ha (ocupanți și iei) - 122,61 ha); la care se adaugă suprafața de 25,46 ha, fond forestier proprietate privată aflat în administrarea Ocolului Silvic Baia de Aramă.
- Suprafața încadrată în grupa I funcțională este de 18996,43 ha;
- Structura fondului forestier (date medii):
compoziție: 79% A SMO 300 3BR 2CA 1MS 1FR 2 DR 2 DT 2DM; vârstă medie: 99 ani; volumul la ha: 293 mc; consistență medie: 0,77; clasa de producție medie: III.2. Indicele de creștere curentă: 4,5 mc/ha/ha; fond lemnos total: 6359276 mc;

Profilul de producție și organizarea în unitățile de gospodărire:

S.U.P. A - Codru regulat - sortimente obișnuite.....	5408,08 ha.
S.U.P. U - Codru gradinar.....	338,44 ha.
S.U.P. R - Rezervații pentru conservarea integrității naturii.....	3206,30 ha.
S.U.P. M - Păduri supraproductivă de conservare durabilă.....	3687,66 ha.
S.U.P. K - Rezervații de rezervă.....	52,68 ha.

- Regim de amenajare:
- regim: codru;
 - compoziția jel: corespunzătoare tipului natural fundamental de pădure pentru stările de dezvoltare și compoziția jel la explotabilitatea pentru celelalte stări;
 - intervenții: tăieri progresive, tăieri succesive, tăieri de transformare spre grădinarie, tăieri în orăș, tăieri mici de substituție;
 - explotabilitatea: de protecție pentru arborizul încadrat în grupa I funcțională;
 - vârstă: 110 ani la S.U.P. A.

Posibilități:

- Posibilitatea de produse principale: 53218 mc/ha;
- Posibilitatea de produse secundare: 8748 mc/ha, din care rășini 8499 mc/ha;
- Volum maxim posibil de extracție prin lucrări de conservare: 8525 mc/ha;

- Lucrări necesare în deosebi în curs:
- asigurarea regenerării naturale: 1267,24 ha;
 - îngrijirea culturilor tinere: 629,28 ha;
 - dogăjări: 489,96 ha;
 - curățiri: 546,03 ha, 2476 mc;
 - tăieturi: 3070,84 ha, 84991 mc;
 - tăieri de regenerare: 3346,04 ha, 532179 mc, din care:
 - tăieri progresive: 2925,34 ha, 506503 mc;
 - tăieri succesive: 13,24 ha, 2407 mc;
 - tăieri de transformare spre grădinarie: 400,03 ha, 23180 mc;
 - tăieri în orăș: 2,68 ha, 317 mc;
 - tăieri mici de substituție: 2,55 ha, 770 mc;

Conform cu originalul

14-23 14:20

Fond Forestier 0213100690 >>

P 4/4

- tălăși de iglonă: 530591.81 ha, 48725 mc;
- tălăși de vârnăvare: 2689.24 ha, 83251 mc;
- împăduriri: 221.29 ha.

Beteșun de vârnăvare: 11.2 m/ha, care asigură o uccozibilitate a pădurilor de 88%.

3.2. Suprafața fondului forestier proprietate privată este 23,46 ha, și are un folosință: păduri și terenuri destinate împăduririi sau reimpăduririi - 23,46 ha.

- Suprafața încadrată în grupa I funcțională este de 23,46 ha;

- Structura fondului forestier (date medii):

compoziția: 98FA 2 CO; vârstă medie: 119 ani; volumul la ha: 360 mc; consistența medie: 0,77; cinsu de producție medie: 11,8. Indiciile de creștere curentă: 4,1 mc/an/ha, fond lemnos total: 9151 mc.

Produsul de produse și servicii în urma activității de amenajare:

S.U.P. A = Codul regulii - Rămășițe ubiqnitate: 23,46 ha

Bazele de amenajare:

- reguli: codru;
- compoziția (ca: corespunzătoare stăpului natural fundamental de pădure pentru urborateu exploatabilu și compoziția (ca) la explotabilitate pentru celelalte arborete;
- tratamente: tălăși progresive;
- explotabilitate: de protecție pentru arboreteu încadrate în grupa I funcțională;
- ciclul: ..

Possibilitate:

- Possibilitate de produse principale: 381 mc/an;
- Possibilitate de produse secundare: 8 mc/an, din care rășinari 8 mc/an.

Lucrări prevăzute în decursul anului:

- asigurarea regenerării naturale: 4,49 ha;
- îngrijirea culturilor tinere: 3,29 ha;
- degajări: - ;
- curățiri: - ;
- sărituri: 2,46 ha, 80 mc;
- tălăși de regenerare: 23,00 ha, 3814 mc, din care:
 - tălăși progresive: 23,00 ha, 3814 mc;
- tălăși de iglonă: - ;
- împăduriri: - .

4. Concluzii rezultate se propune avizarea favorabilă a amenajamentului silvic al fondului forestier proprietate publică a statului și a fondului forestier proprietate privată, administrat de Ocetul Silvic Baia de Aramă, Direcție Silvică Moleduț. În cazul suprafețelor cuprinse în perimetrul arilor naturali protejate și în siturilor Natura 2000, beneficiarul asigură procedura legală de avizare de mediu.

5. Comisia:

AVIZEAZĂ FAVORABIL

Amenajamentului silvic al fondului forestier proprietate publică a statului și a fondului forestier proprietate privată, administrat de Ocetul Silvic Baia de Aramă, Direcție Silvică Moleduț


6. Difuzarea prezentei aviz. către toți factorii interogați se va face prin grija secretariatului CTAS din mlașter.

Președinte CTAS
Secretar de Stat

Gelu PUIU



Conform cu originalul





UPXICernisoara

Ua 157B%

Fotogtafiat: Teh. Ancuta Victor



UP XI Cernisoara

Ua 157B%

Fotografiat:Ancuta Victor